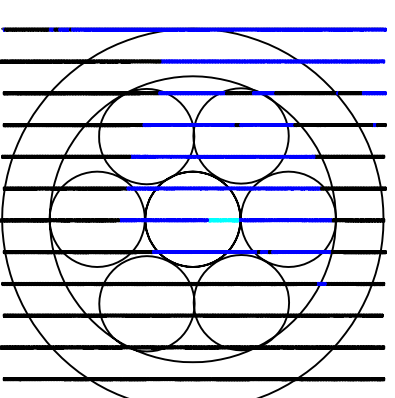
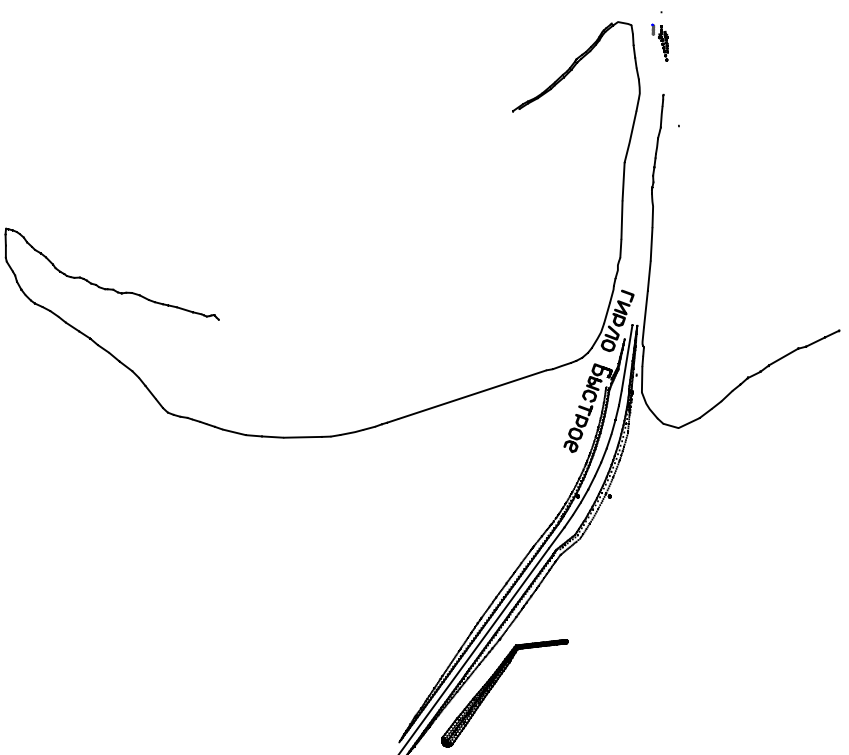
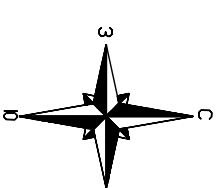


СИТУАЦІОННИЙ ПЛАН

М 1:50 000



Дата промера :	31.03, 01.04.2006	
ЧЕРНОЕ МОРЕ		
ДЛЯНА РАЙОН СУДОВОГО ХОДА Место складирования грунта		
Тех.Директор	Костяков А. Н.	
Надпроектировщик	Ганин Г.Г.	
Проверил	Калиниченко В.И.	
Промер выполнен эхолотом ЭП-0,2ЭРМ и DGPS-оборудованием фирмы Trimble		
Стадия	Лист	Листов
		Масштаб 1 : 50000
000 "Лакоса"		

